APENDICE:

5.- DETERMINACION DE LAS ZONAS CON PELIGRO DE INUNDACION PARA T=500 AÑOS.

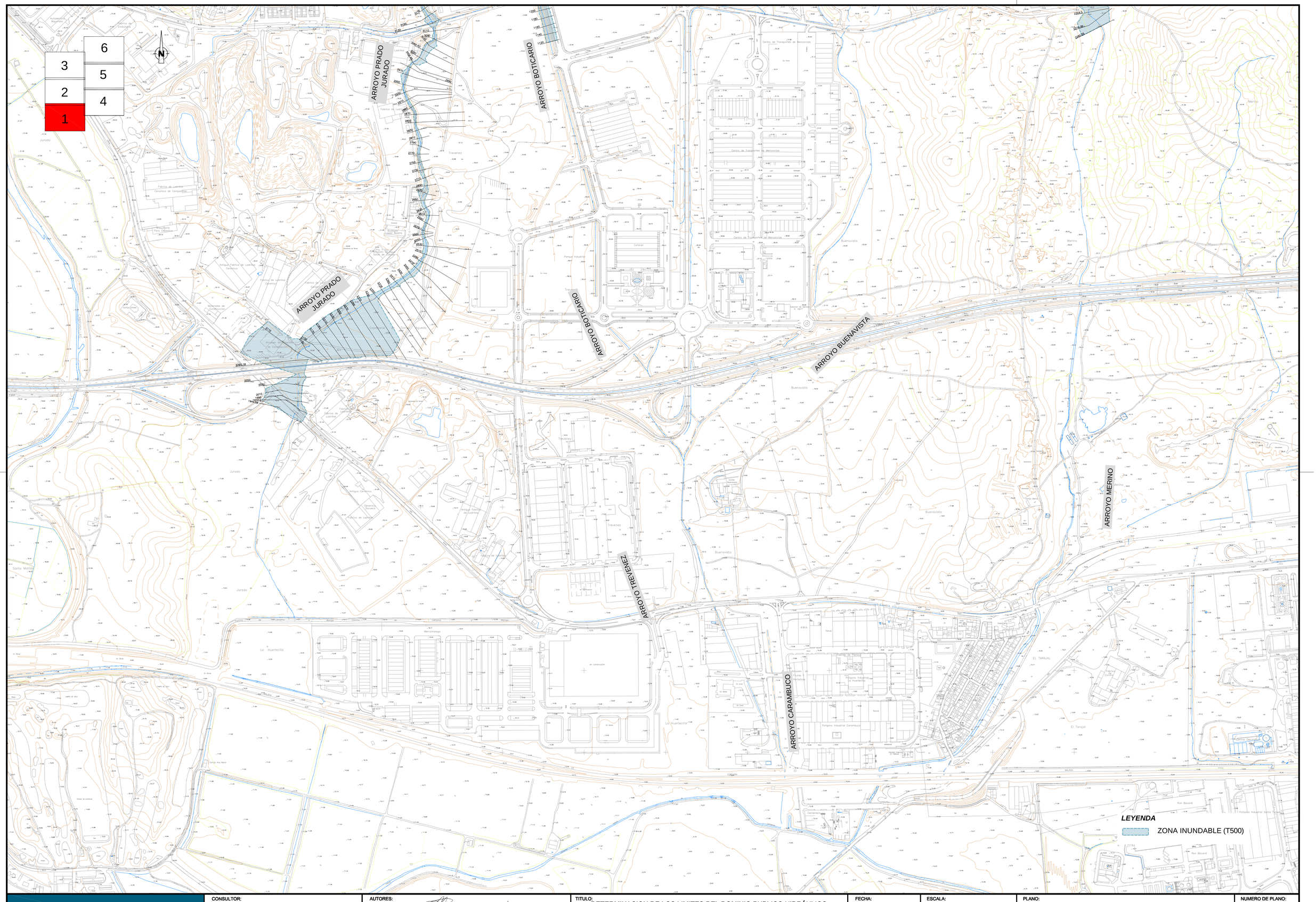

Ayuntamiento de Málaga
Gerencia Municipal de Urbanismo, Obras e Infraestructuras

CONSULTOR:
NARVAL Ingeniería, s.a.
Ingeniería civil, Urbanismo, Medio Ambiente

AUTORES:
INMACULADA BARQUERO ZAFRA
Ingeniero de Caminos, Canales y Puertos
RAFAEL GALLEGO LOPEZ
Ingeniero de Caminos, Canales y Puertos

TITULO:
DETERMINACION DE LOS LIMITES DEL DOMINIO PUBLICO HIDRÁULICO Y LAS ZONAS INUNDABLES EN LAS CUENCAS DEL ARROYO CAÑAS Y ZONA TRÉVENEZ - BUENAVISTA, EN LOS DESARROLLOS PREVISTOS POR EL PGOU EN REVISIÓN

FECHA:
JUNIO 2010

ESCALA:
1:4000
0 40 80 120 160 200 m

PLANO:
APENDICE 5: DETERMINACION DE LAS ZONAS CON PELIGRO DE INUNDACION PARA T = 500 AÑOS. ZONAS INUNDABLES. PLANTAS

NUMERO DE PLANO:
5.2

HOJA:
1 DE 6

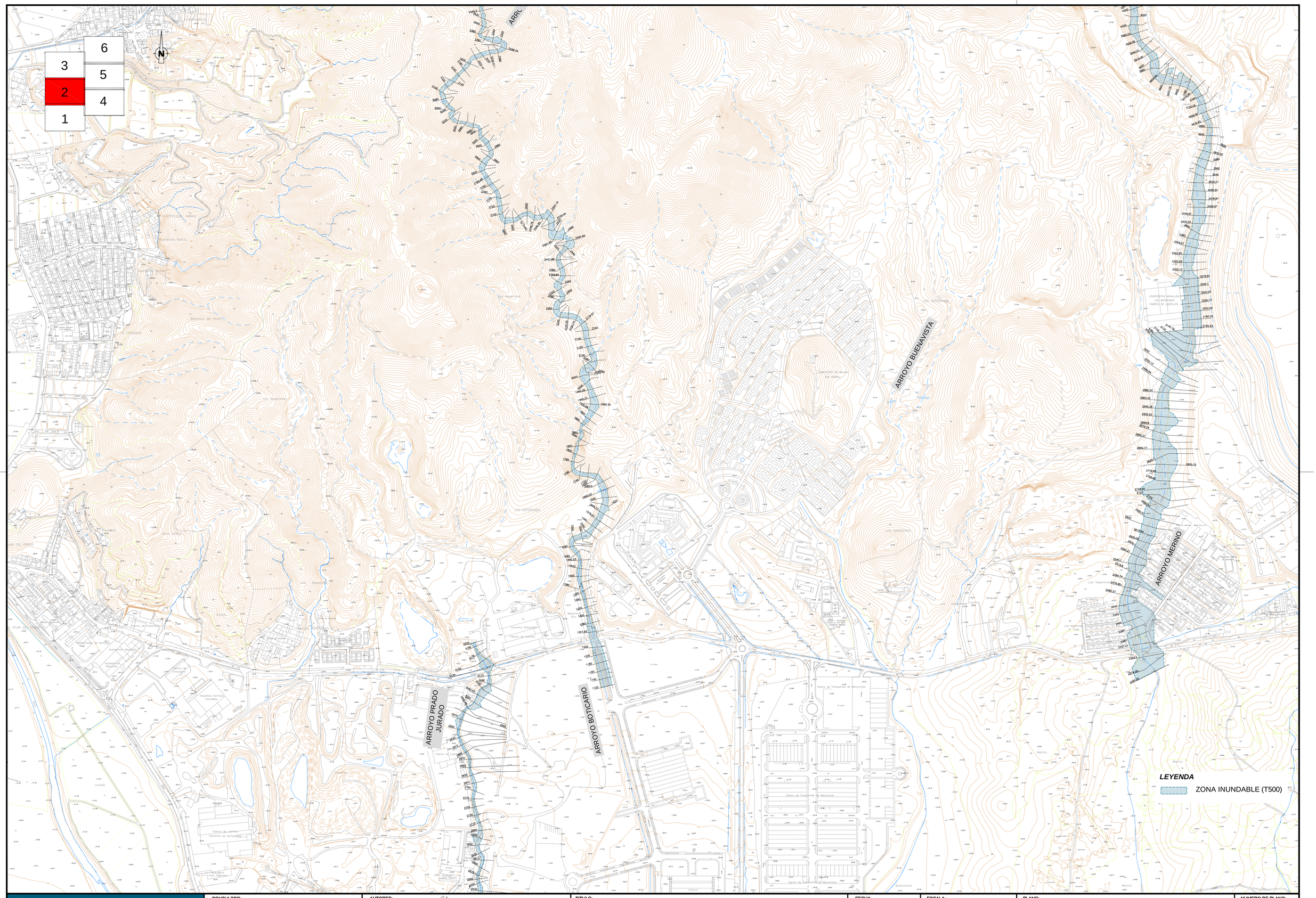

Ayuntamiento de Málaga
Gerencia Municipal de Urbanismo, Obras e Infraestructuras

CONSULTOR:
NARVAL Ingeniería, s.a.
Ingeniería civil, Urbanismo, Medio Ambiente

AUTORES:
INMACULADA BARQUERO ZAFRA
Ingeniero de Caminos, Canales y Puertos
RAFAEL GALLEGO LOPEZ
Ingeniero de Caminos, Canales y Puertos

TITULO:
DETERMINACION DE LOS LIMITES DEL DOMINIO PUBLICO HIDRÁULICO Y LAS ZONAS INUNDABLES EN LAS CUENCAS DEL ARROYO CAÑAS Y ZONA TRÉVENEZ - BUENAVISTA, EN LOS DESARROLLOS PREVISTOS POR EL PGOU EN REVISIÓN

FECHA:
JUNIO 2010

ESCALA:
1:4000
0 40 80 120 160 200 m

PLANO:
APENDICE 5: DETERMINACION DE LAS ZONAS CON PELIGRO DE INUNDACION PARA T = 500 AÑOS. ZONAS INUNDABLES. PLANTAS

NUMERO DE PLANO:
5.2

HOJA:
2 DE 6

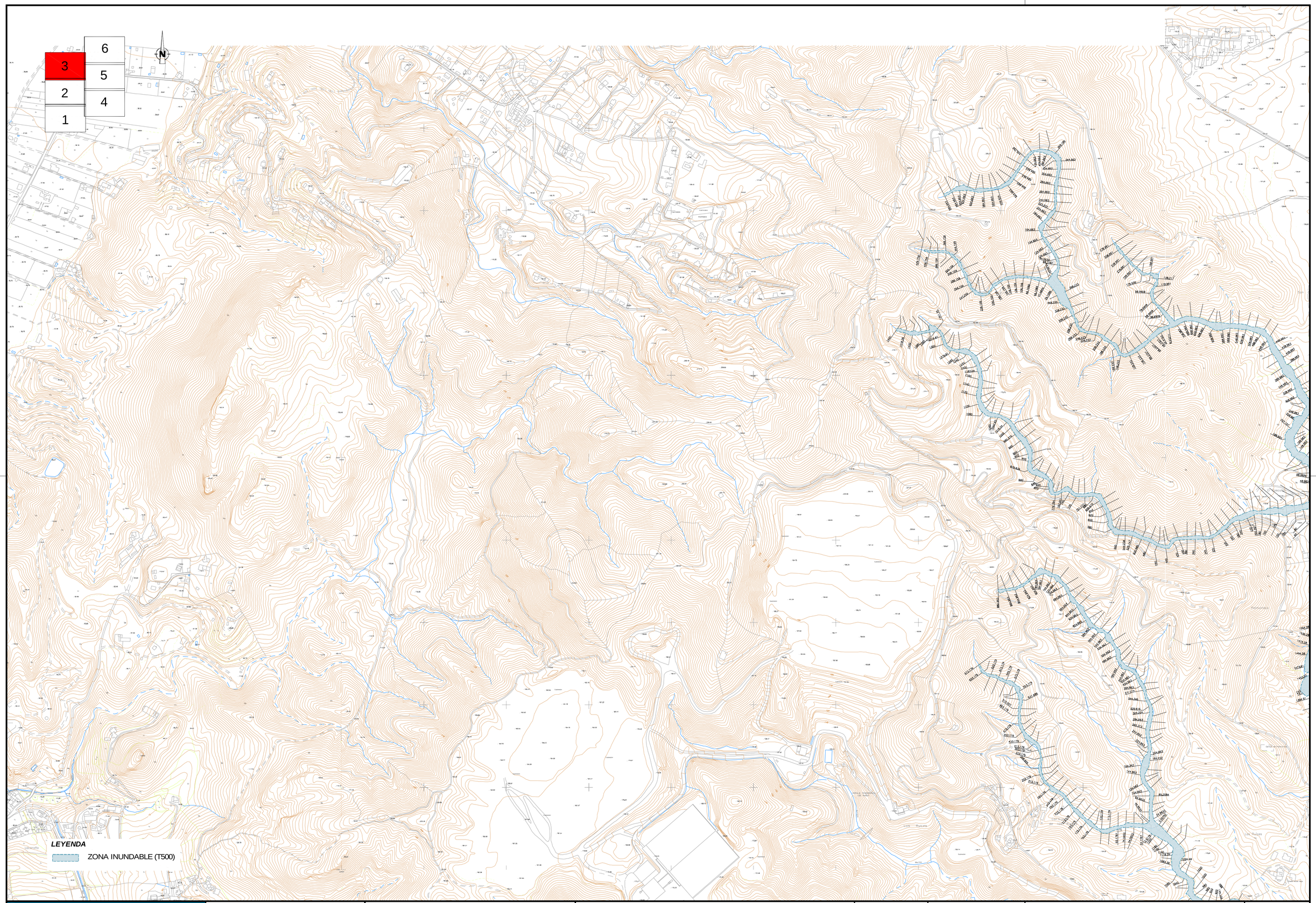

Ayuntamiento de Málaga
Gerencia Municipal de Urbanismo, Obras e Infraestructuras

CONSULTOR:
NARVAL Ingeniería, s.a.
Ingeniería civil, Urbanismo, Medio Ambiente

AUTORES:
INMACULADA BARQUERO ZAFRA
Ingeniero de Caminos, Canales y Puertos

RAFAEL GALLEGO LOPEZ
Ingeniero de Caminos, Canales y Puertos

TITULO:
DETERMINACION DE LOS LIMITES DEL DOMINIO PUBLICO HIDRÁULICO
Y LAS ZONAS INUNDABLES EN LAS CUENCAS DEL ARROYO CAÑAS
Y ZONA TRÉVENEZ - BUENAVISTA, EN LOS DESARROLLOS
PREVISTOS POR EL PGOU EN REVISIÓN

FECHA:
JUNIO 2010

ESCALA:
1:4000
0 40 80 120 160 200 m

PLANO:
APENDICE 5: DETERMINACION DE LAS ZONAS CON
PELIGRO DE INUNDACION PARA T = 500 AÑOS.
ZONAS INUNDABLES. PLANTAS

NUMERO DE PLANO:
5.2

HOJA:
3 DE 6